


Landbrugsdrift og natur

Winnie H. Brøndum

Miljø og land

SEGES 16. november 2017

SEGES



Landbrugsdrift og natur

1. Hvordan vi arbejder?
2. Lidt om udfordringerne/rammebetingelser
3. Naturpakken



Hvem og hvordan?

- Landmænd/kvinde
- Biologer
- I tæt samarbejde med
- Agronomer
- Ingeniører
- Geologer
- Landinspektører
- Lokale rådgivere
- Jurister, m.fl.

Noget at leve af. Noget at leve for.



Arbejder for..

- Nye og bedre muligheder
- Færre udfordringer
- Mere og bedre viden



VIDENCENTRET FOR LANDBRUG

Ammoniakfølsom skov

2013

Naturehverv.dk

96, Svanen-AgriFoodPark Fure for Rural Development - DANMARK

vfi.dk



© SEGES 2013

Faktaark - Smag på Landskabet

NATURPLEJE HVORFOR ER DET NØDVENDIGT, HVAD ER EFFEKTEN, OG HVAD ER MÅLET?

Det helt korte svar er, at uden naturpleje gik naturarealerne til. Naturpleje holder arealerne lysåbne til gavn for mange planter og insekter og bremser dermed tilbagegangen i biodiversiteten.

Hvad betyder biodiversitet?
Biodiversitet betyder "mangfoldigheden af levende organismer". Ordet er dannet af ordene "bio", der betyder liv og ordet "diversitet", der betyder forskellighed. Biodiversitet opgøres både ud fra forskelligheden af arter, gener og økosystemer, men arterne er det mest brugte mål for biodiversitet.

Hvad handler bevarelse af biodiversitet om?
Biodiversitet handler om at sikre variation i arter for alle organismegrupper, dvs. både dyr, planter, svampe, mikroorganismer m.m. Selvom de højerestående dyr og planter samlet set kan udgjøre en meget lille andel af alle arter, er det dem, vi normalt fokuserer på, fordi de er synlige og genkendelige. Når man taler om at sikre og bevare biodiversitet, gælder det også alle de mindre synlige arter som jordlevende midler, insekter, svampe og mange andre arter, som vi normalt ikke beskæftiger os meget med.

Hvordan sikrer man biodiversiteten?
Biodiversitet sætter fokus på de arter, der er mest akut truede og sjældne. Mål for biodiversitet handler derfor normalt om at sikre og bevare sjældne og truede arter for at fastholde mangfoldigheden. Udgangspunktet for biodiversitetsmål er dermed ikke at sikre den "almindelige" natur, som f.eks. visse agermarker og skove, men fokus er på de meget sårbare og sjældne arter. Det betyder ikke, at det ikke er vigtigt at sikre og pleje den "almindelige" natur, da mange af de mere almindelige arter også kan være i tilbagegang uden dog at være truede, og den "almindelige" natur er i mange tilfælde grundlaget for levesteder for mere sjældne arter. Men mange af de sjældne arter er netop sjældne og i tilbagegang, fordi de stiller helt særlige krav til levestedet. Derfor kræver arbejdet med at sikre de sjældne og truede arter, at der foretages en meget målrettet plejeindsats med fokus på den enkelte arts krav til levestedet.

Biodiversitetskortet
Miljøministeriet har fået udarbejdet et **biodiversitetskort**, som er et danmarkskort over kortlagte og potentielle levesteder for de arter, der er aller mest truede og sjældne (de såkaldte rødlistede arter). Biodiversitetskortet viser de vigtigste naturområder, hvor indsatsen kan målrettes effektivt for at sikre de rødlistede arter og sikre Danmarks mest værdifulde natur. Det giver desuden overblik over, hvilke arter der lever på en specifik lokalitet (hvis de er registreret).



SEGES P5 | Planter & Miljø | Agro Food Park 15 | DK-8200 Aarhus N | seges.dk



Metoder og virkemidler

- Rådgivning af rådgiverne
 - Generel information
 - Temadage, seminarer og konferencer
 - Projekter, faglig udredning
 - Arbejdsgrupper, workshops og møder med ministerier, kommuner og forskningsinstitutioner
 - Bidrag til høringssvar
 - Præsentationer og indlæg – til alle der vil lytte
 - Hjælp til tvister/retssager m.m.
- Noget at leve af. Noget at leve for.

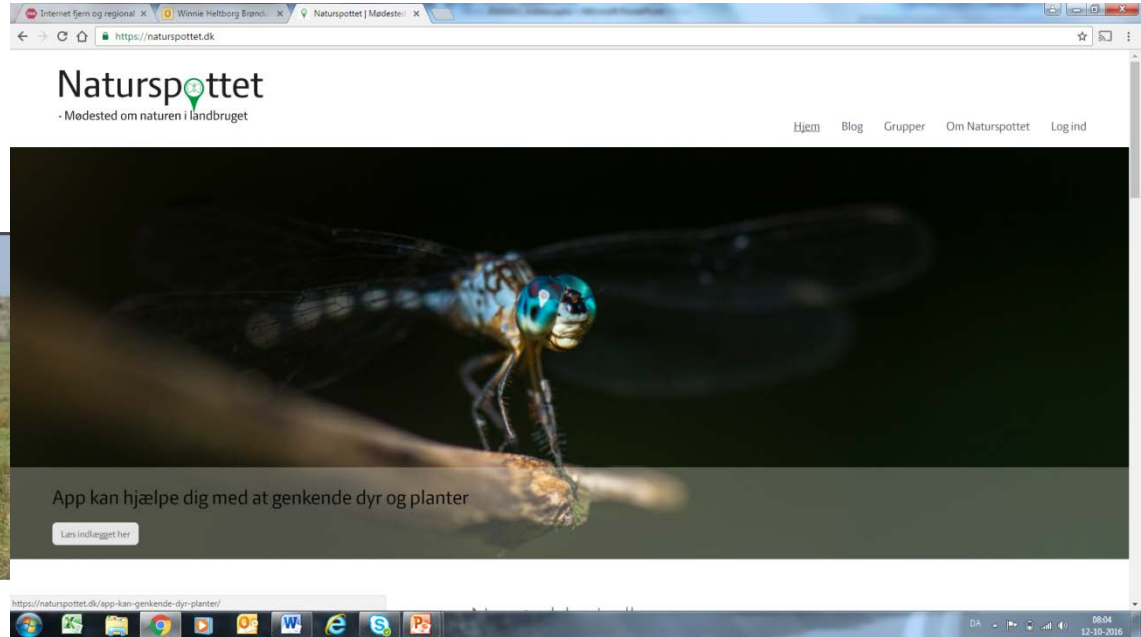
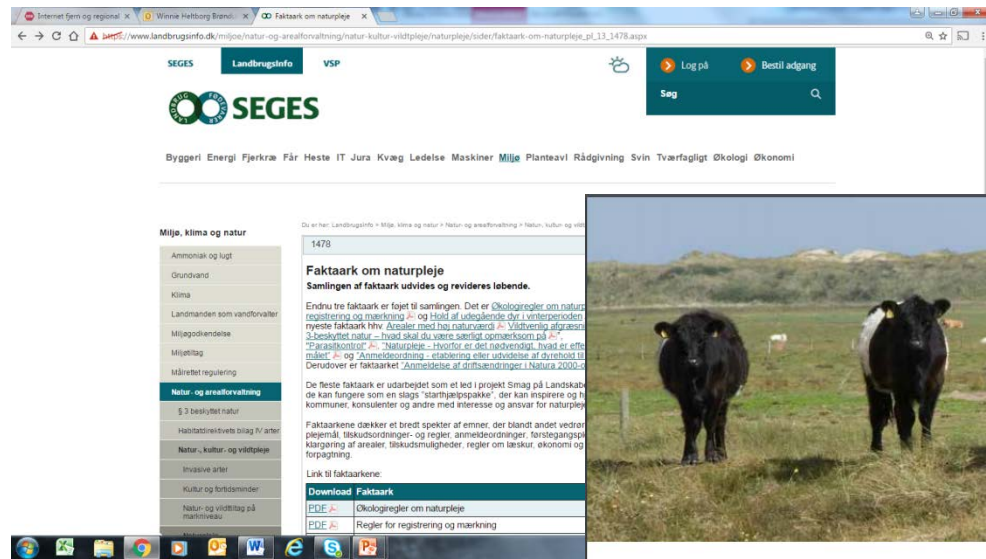


På en temadag i 2016 gik turen til naturareal ved Kaas langs Venøbugten i naturskønne omgivelser. Foto: Heidi Buur Holbeck, SEGES.

Fokus på udfordringer og nye og bedre muligheder

- Naturbeskyttelsesloven
- Habitatdirektivet
- Krydsoverensstemmelse
- Driftsloven
- Miljøeffekter på naturen
- Osv.
- Naturpleje
- Landdistriktsprogrammet
- Landbrugsreform
- Miljøordninger
- Markvildt
- Osv.

- Og på at styrke vidensniveauet



Faktaark - Smag på Landskabet

ANMELDELSE AF DRIFTSÆNDRINGER I NATURA 2000-OMRÅDER

Naturbeskyttelseslovens § 19 b stiller krav om, at en række aktiviteter i Natura 2000-områder skal anmeldes til kommunen. De anmeldelsespligtige aktiviteter omfatter bl.a. helt almindelige driftsændringer, der ellers ikke kræver en tilladelse, godkendelse eller dispensation efter den gældende lovgivning.

Eksempler på anmeldelsespligtige aktiviteter, der kan få betydning, når der bliver lavet aftaler om afgræsning m.m. i Natura 2000-områderne:

Myndighederne har vedtaget, at de lysåbne naturarealer i Natura 2000-områderne skal sikres den nødvendige drift/pleje. Plejen skal sikres ved, at lodsejerne frivilligt kan søge en række målrettede tilskudsordninger under Landdistriktsprogrammet.

Inden du som dyreholder, forpagter eller lodsejer træffer en aftale om naturpleje på arealer i Natura 2000-området, bør du vide at det kan kræve en forhåndsanmeldelse til kommunen, når du ikke kan opnå andre af følgende ordninger. Følg de aftaleskabelsesregler. Du

Noget at leve af. Noget at leve for.




Et eksempel



Noget at leve af. Noget at leve for.

Naturlovgivning sætter rammer for produktionen



Frits Ahlenfeldt

- Naturbeskyttelsesloven
- Husdyrgodkendelsesloven
- Habitatdirektivet/fuglebeskyttelsesdirektivet
 - Naturtyper og bilag IV-arter


Noget at leve af. Noget at leve for.



Naturbeskyttelsesloven § 3

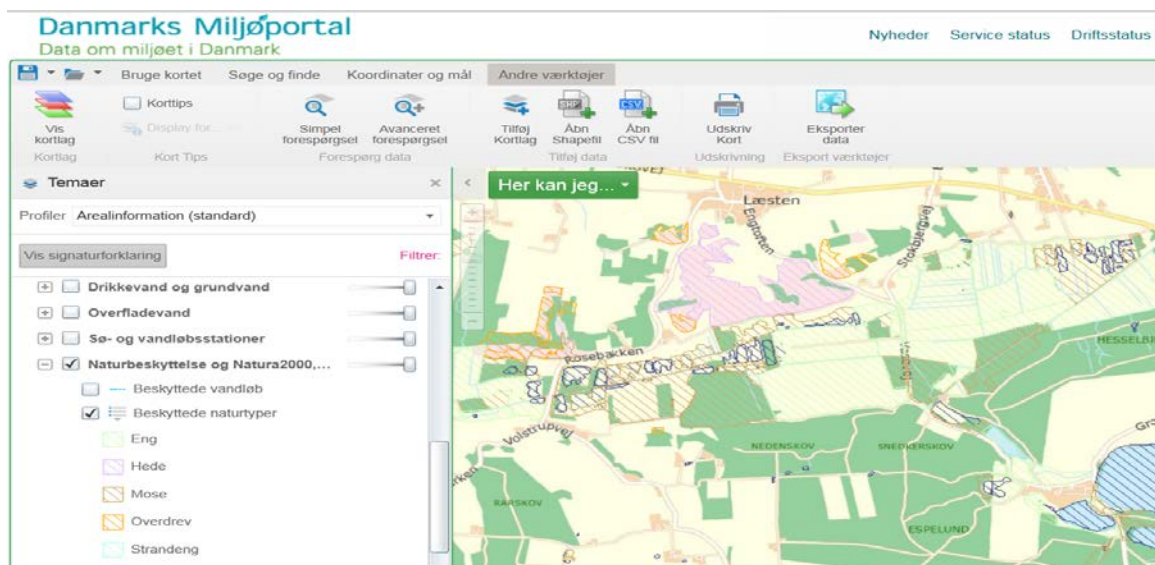


Noget at leve af. Noget at leve for.



§ 3 ER KUN VEJLEDENDE REGISTRERET

- Den faktiske tilstand på arealet, der er afgørende
- Registreringen er **kun vejledende**
- Arealer kan "vokse sig ind" i og "ud af" beskyttelse
- *Registreringen har ingen umiddelbar konsekvens*



ABONNÉR PÅ ÆNDRINGER AF § 3-AREALER INDENFOR UDVALGT OMRÅDE

Din Natur er en gratis tjeneste der stiller til rådighed for ledelse og ejere der ønsker at holde sig opdateret med den vejledende registrering af § 3-afgrænsede arealer. Din Natur er til for at gøre oplysninger om ændringer i registreringen af beskyttede arealer let tilgængelige.



Information direkte til din mailboks

Du modtager en mail når din kommune har ændret i en registrering, der ligger helt eller delvist indenfor de arealer du har oprettet abonnement på.

Du vil f.eks. modtage en mail når kommunen foretager en ny registrering, retter i geometrien eller ændrer naturtype af en eksisterende registrering eller helt sætter en tidligere registrering.

Vær opmærksom på at du modtager en mail ved ændringer af alle registreringer, der ligger indenfor eller til dels overlapper med dit abonnementsareal. Det er dog også muligt at vælge at modtage en mail, selvom ændringer i registreringer er uden for dit abonnementsareal.

Så let er det...

Log ind med Nem ID

Indtast de arealer, som du ønsker at holde dig opdateret med



Modtag mail når der sker ændringer i registreringen af beskyttede arealer


Se hvordan § 3-registreringen har ændret sig over tid

Konsekvens ved integration i anden lovgivning - Husdyrloven



- § 3 af en vis størrelse eller beliggende i Natura 2000 områder er omfattet af husdyrgodkendelseslovens totaldepositionskrav
 - Kategori 1 og kategori 2 natur
- Maks 0,2 - 1 kg N/ha/år!!!
- Visse § 3 arealer er omfattet af krav om konkret vurdering

Noget at leve af. Noget at leve for.



Konsekvens ved integration i anden lovgivning - Husdyrloven

Naturtyper	Fastsat beskyttelsesniveau (fra det samlede, ansøgende anlæg)
Kategori 1. § 7 stk. 1, nr. 1 (ammoniakfølsomme habitatnaturtyper, § 3 heder og overdrev inden for Natura 2000)	Max. totaldeposition afhængig af antal husdyrbrug i nærheden. 0,2 - 0,7 kg N/ha/år
Kategori 2. § 7 stk. 1, nr. 2 (§ 3 heder > 10 ha, § 3 overdrev > 2,5 ha, højmoser og løbeliesøer uden for Natura 2000)	Max. totaldeposition på 1,0 kg N/ha pr. år
Kategori 3. Heder, moser og overdrev, som er beskyttet af naturbeskyttelseslovens § 3, og ammoniakfølsomme skove.	Max. merdeposition \geq 1,0 kg N/ha pr. år.



Noget at leve af. Noget at leve for.



Natura 2000 områder, Habitat- og fuglebeskyttelsesdirektivet

9 pct. af det danske landareal =
godt 16.000 km²

Mindst 50 pct. af arealet på land er også udpeget som
§ 3-områder eller fredede arealer

Ca. 25 pct. af arealerne ejes af staten



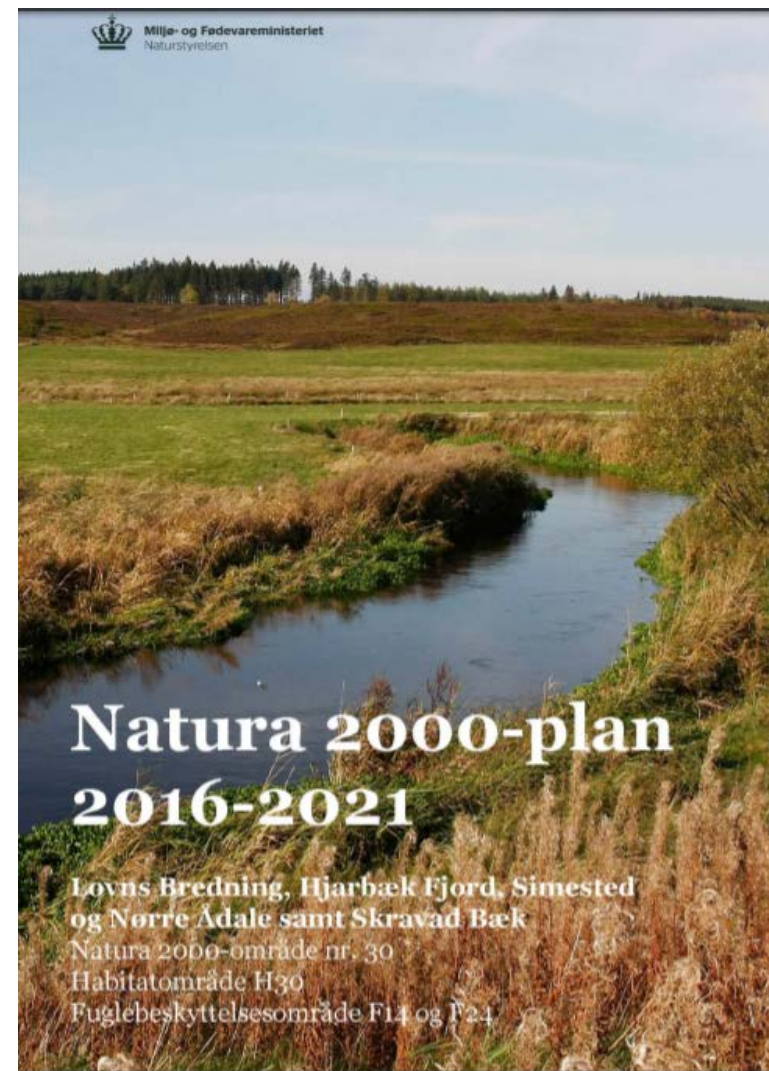
Noget at leve af. Noget at leve for.



Direktivernes betydning for rammer

- Restriktiv administration for godkendelse af planer- og projekter
- Anmeldelsespligt for alm. lovlige landbrugsaktiviteter
- Udpegning og forvaltning af Natura 2000 områderne – plejetiltag, genopretning og udvidelse af naturtyper via frivillige aftaler eller ekspropriation
- Administrative retningslinjer: f.eks. skærpede regler i husdyrloven – fra merbelastning til total belastning
- Reservatbestemmelser/jagtregulering
- Tilskudsmuligheder

Noget at leve af. Noget at leve for.



Habitatdirektivets bilag IV-arter

- Dyre- og plantearter, som Danmark ifølge habitatdirektivet har et særligt ansvar for at beskytte
- Bilag IV-arter er både sjældne arter og mere alm. arter som spidssnudet frø
- Der kan ikke gives tilladelse til at gennemføre aktiviteter, der kan indebære, at yngle- og rasteområder for bilag IV-arter beskadiges eller ødelægges
- Land- og skovbrug skal tilrettelægge aktiviteter, så levevilkårene for dyrene ikke forringes
- Oftest på naturarealer og i småbiotoper
- Af og til på ekstensive landbrugsarealer
- Påbud

Noget at leve af. Noget at leve for.



Naturpakkeinitiativer

- Styrket informationsniveau
- Permanent genopdyrkningsret
- Erstatningsnatur
- Ammoniakregulering
- Justering af Natura 2000-områdeafgræsning

DIN NATUR
Til alle, som vil holde sig oplyst om ændringer i registrering af beskyttet natur

Er der beskyttet natur på dine arealer?

Log ind >

ABONNER PÅ ÆNDRINGER AF 5 3-AREALER INDENFOR UDVALGT OMRÅDE

Den Natur er en gratis tjeneste der sikrer til rådighed for landejer og bringer dem opdateret om ændringer i registrering af 5 3-arealer i naturen. Den Natur er til for at gøre opmærksom på ændringer i registrering af beskyttet natur til dig.

Om Miljøstyrelsen Nyheder Annoncering Publikationer Lovstof MiljøGIS Kontakt English Cookies

Natur & Vand Friluftsliv Luft & Støj Erhverv Kemi Affald & Jord

Du er her: Forside > Natur & Vand > Natur > Naturplejeportalen - viden om anvendelse og pleje af naturarealer

Naturplejeportalen
- viden om anvendelse og pleje af naturarealer

Generel information om naturpleje

Naturplejeguiden

Miljø- og Fødevarerministeriet
Miljøstyrelsen

Natur & Vand Friluftsliv Luft & Støj Erhverv Kemi Affald & Jord

Du er her: > Forside > Natur & Vand > Natur > Natura 2000 > Natura 2000-områderne > Justering-af-natura-2000-omraaederne

Justering af Natura 2000-områdernes grænser

Miljøstyrelsen undersøger mulighederne for at justere Natura 2000-områdernes grænser. Der fokuseres på at fjerne arealer uden betydning for Natura 2000-områderne og evt. tilføje arealer med mere værdifuld natur.

Offentlig høring af forslag til justerede Natura 2000-områdegrænser

Forslag til de justerede Natura 2000-områdegrænser er i offentlig høring i perioden 28. september 2017 til 3. januar 2018. Alle kan komme med deres bemærkninger i denne periode.

Se høringsforslag i MiljøGIS

Indgiv hørings svar

Miljøstyrelsen anbefaler, at man indgiver sit hørings svar via Miljøministeriets hørings side.

Indgiv hørings svar

Alternativt kan man sende sit hørings svar til mst@mst.dk eller Haraldsgade 53, 2100 København Ø.

Vejledning

Har du brug for hjælp til at indgive et hørings svar:

- Læs vejledningen om indgivelse af hørings svar
- Se video om indgivelse af hørings svar

Eller kontakte Miljøstyrelsens Informationscenter på tlf.: 72 54 44 66 eller mail: info@mst.dk

